



Club Alpino Italiano Sezione di Cefalù

Domenica 18 Gennaio 2026

Le campagne di Cefalù da C.da Vignale a C.da Radica

Accompagnatori: Giuseppe Vazzana – Benedetto Bonomo

Programma

Ore 8,00 raduno presso il parcheggio di Via Dietro Castello Cefalù,

Ore 8,15 partenza con i mezzi propri in direzione C.da Vignale (ultima fermata del bus)

Ore 8,45 circa Inizio escursione

Scheda tecnica

Lunghezza del percorso: km 12 circa, parte ad anello parte a bastone

Difficoltà: E, durante il percorso potremmo trovare alcuni tratti fangosi e scivolosi

Altitudine minima 415 m slm

Altitudine massima 810 m slm

Dislivello positivo 480 m circa

Dislivello negativo 482 m circa

Natura del percorso: strada forestale, sentieri, tracce di sentieri e piccoli tratti fuori pista

Le iscrizioni vanno effettuate tramite il form pubblicato sui social del CAI Cefalu' entro le 13,00 di Venerdì' 16/01/2026

Equipaggiamento

Scarponi da montagna con suola incisa a carrarmato, zaino con indumenti di ricambio adatti alla stagione, cappellino e crema per il sole, consigliati bastoncini da trekking, pantaloni lunghi, ghette e colazione al sacco, si consiglia un cambio completo da lasciare in auto.

Quota per la condivisione delle spese di trasporto: € 5,00 a passeggero.

Per i non soci CAI quota assicurazione € 10,00, da versare sul conto della sezione

Note

Ai soci che non partono con il gruppo da Cefalu' verra' fornito il punto GPS per il navigatore.

Si ricorda che tutte le escursioni sono riservate a soggetti aventi adeguata esperienza di montagna ed in buone condizioni di salute.

Lungo il percorso troveremo un punto di acqua potabile

Si ricorda ai soci di leggere attentamente le locandine

In base alle condizioni meteo l'escursione potrebbe subire delle modifiche, oppure essere annullata.




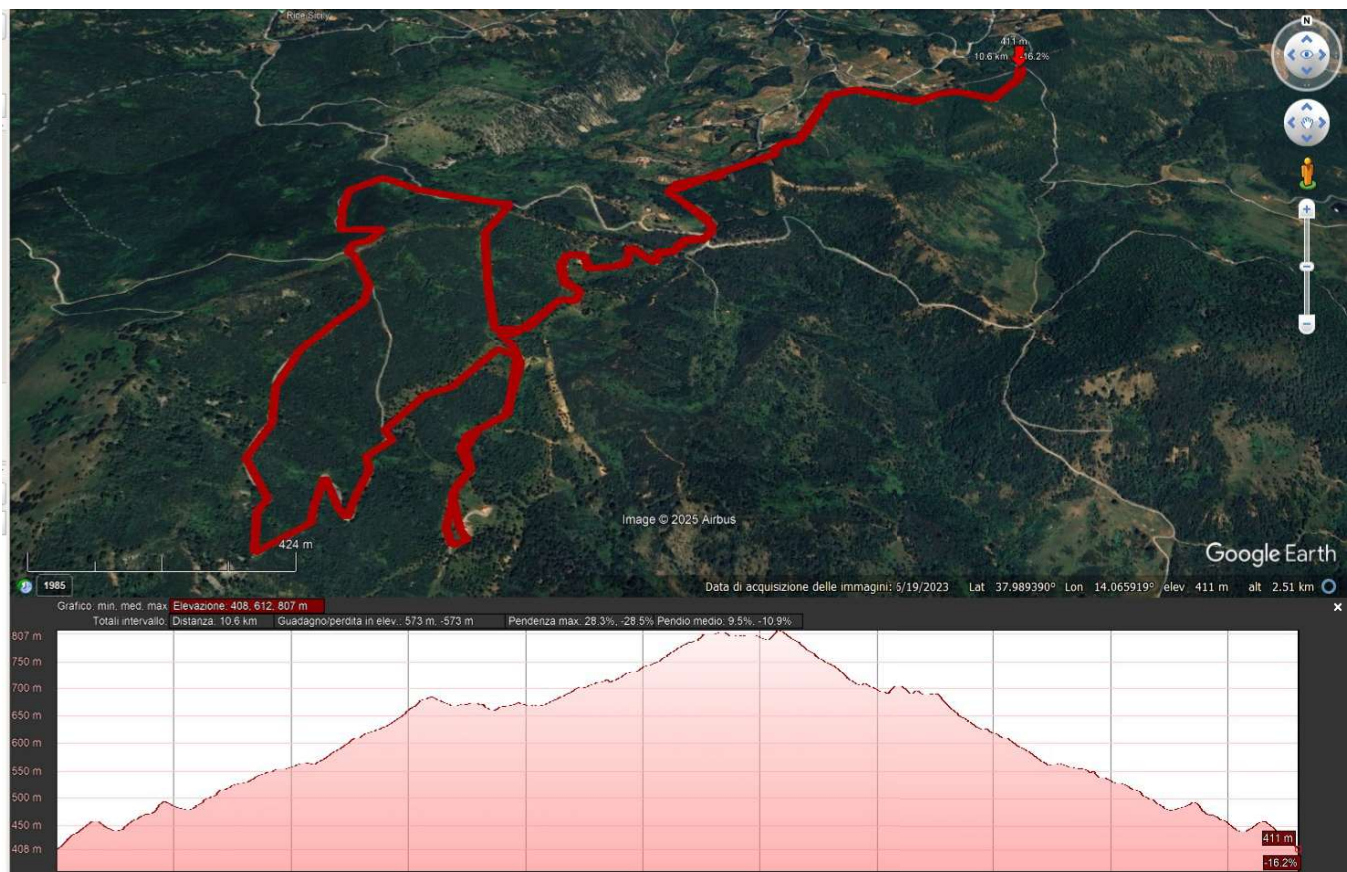
Club Alpino Italiano Sezione di Cefalù

Domenica 18 Gennaio 2026

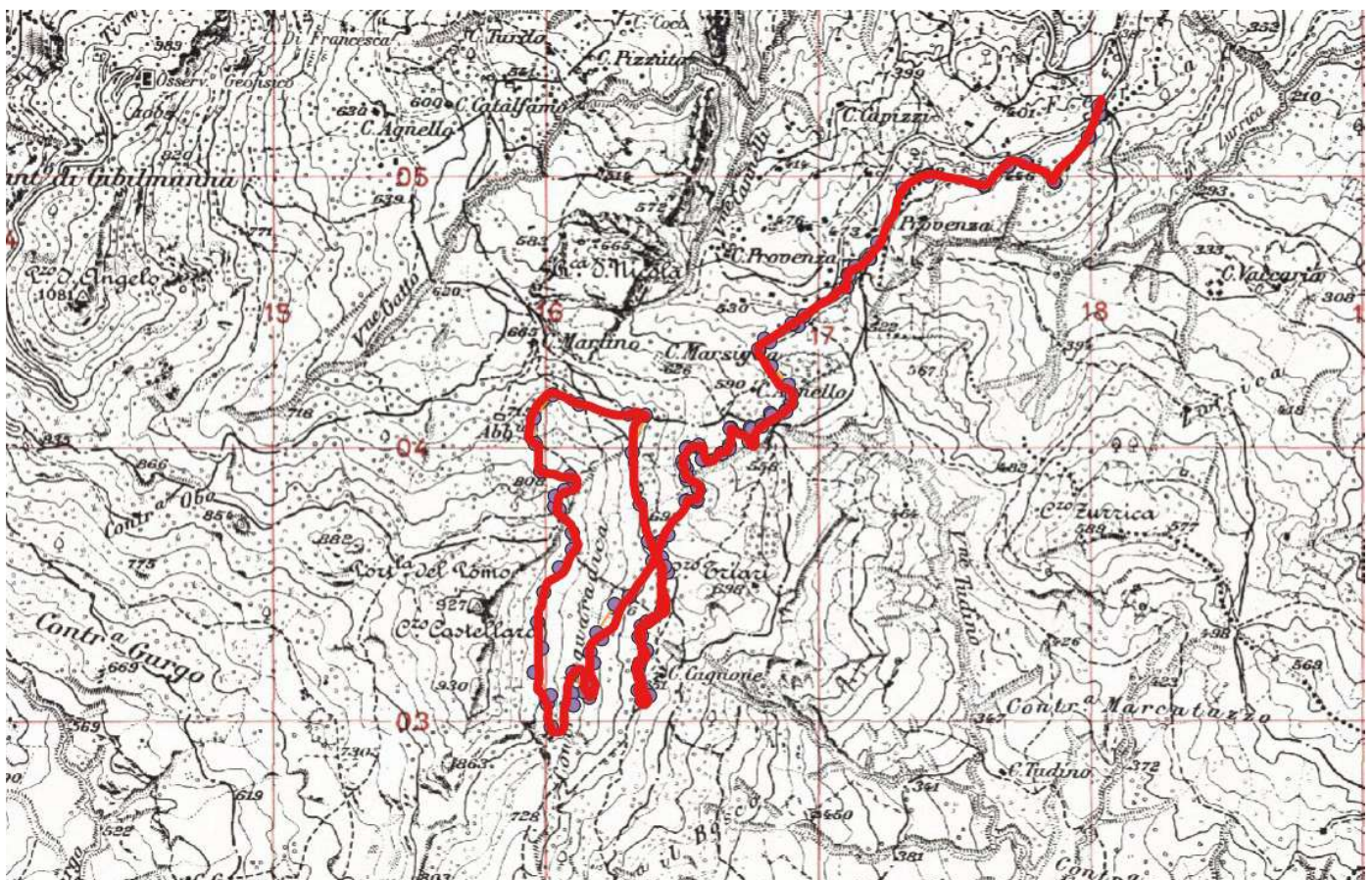
Le campagne di Cefalù da C.da Vignale a C.da Radica

Inizieremo la nostra escursione dalla fermata dell'autobus di C.da Vignale. Qui imboccheremo un sentiero che ci porterà dopo alcuni chilometri al cancello dell'area forestale di C.da Radica, dove imboccheremo una stradella forestale che ci condurrà nella parte alta di C.da Radica. Continuando qualche altro chilometro arriveremo in vista dell'abitato di Isnello, del massiccio del Carbonara e di pizzo Sant'Angelo, da qui inizieremo a scendere per ritornare al punto di partenza. Sulla strada del ritorno potremo visitare le Case di C.da Radica. La parte iniziale del percorso attraverserà una zona incolta, coperta da macchia mediterranea ed arbusti di Corbezzolo, superato il cancello entreremo in un'area gestita da operai forestali, con alberi da Sughero, Querce, Frassini, Prugnoli, cespugli di Cisto ed altre essenze della macchia mediterranea.





Profilo altimetrico ricavato da Google Earth



Stralcio non in scala cartina I.G.M